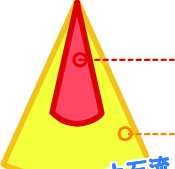


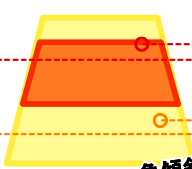
山県市土砂災害ハザードマップ


掛地区


平成 24 年 3 月 山県市作成

凡例




 **土砂災害特別警戒区域**
 (著しい危害の恐れのある地域)

 **土砂災害警戒区域**
 (危害の恐れのある地域)

 土石流

 急傾斜

赤色や黄色以外の場所でも土砂災害が発生する可能性があります。

 一時避難場所
  指定避難場所
  主な避難路

詳細は裏面をご覧ください。

安全対策 各自で調べて記入しましょう

わが家の避難場所

家族の集合場所





災害時の緊急連絡先

 **警察** 110
  **消防** 119
  **災害伝言ダイヤル** 171

.....連絡先.....

山県市役所 22-2111(代)
 山県市伊自良支所 36-3301(代)
 山県市消防本部 22-0119(代)

土砂災害に備え、この地図で下記を確認・記入して下さい。

 **自宅の場所**
 **わが家の避難場所**
 **身近な危険箇所**
 **安全な避難路**

確認・記入をしたら見やすい場所に掲示し、普段から災害について話し合うなど災害に備えましょう。裏面の「ハザードマップご利用の注意について」もご一読下さい。

