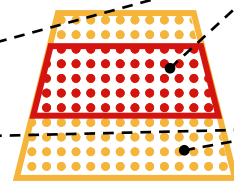


## ●土砂災害特別警戒区域



## がけ崩れ

**土砂災害警戒区域**  
土砂災害により住民等の生命又は身体に危害が生ずるおそれがあると認められる区域です。

**山県市 土砂災害ハザードマップ**

**大桑（栢野）地区**

六反谷2  
六反谷1  
六反3  
六反2  
六反1  
東市洞2  
東市洞谷  
樺野2  
樺野谷  
樺野苑  
岐阜県立幸報苑  
岐阜県立三光園  
樺野3  
樺野西谷  
樺野2  
樺野1  
樺野小谷  
樺野東谷  
ショウブ池谷  
小窓の地図へ続く

土砂災害警戒区域とは？

● 土砂災害特別警戒区域  
土砂災害により建築物に損壊が生じ、住民等の生命又は身体に著しい危害が生ずるおそれがあると認められる区域です。

○ 土砂災害警戒区域  
土砂災害により住民等の生命又は身体に危害が生ずるおそれがあると認められる区域です。

土石流  
がけ崩れ

※この区域は、一定の条件のもとに算出したものですので、状況によっては、図示された以外の溪流や山腹斜面で土石流やがけ崩れが発生する場合があります。

下の矢印から続く

施設等凡例

▼避難施設・避難路

指定緊急避難場所  
指定避難所  
福祉避難所  
主な避難路  
特に注意が必要な区間

× 土砂災害時に利用できない可能性のある施設

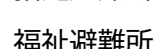
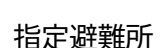
0 100 200 300m

A map showing the area around Daisang Elementary School (大桑小学校) and Daisang Civic Hall (大桑公民館). The map includes labels for '大桑5' (Daisang 5), '大桑6' (Daisang 6), '西市場' (West Market), and '六反1' (Rokusan 1). A green line indicates a path or boundary, and a red dotted area is visible in the upper right. A large white arrow points towards the bottom right corner of the map.

## 小窓の地図へ続く

## 施設等凡例

## ▼避難施設・避難路



〔×…土砂災害時に  
利用できない  
可能性のある  
施設〕

## —— 主な避難路

..... 特に注意が必要な区間

令和 7年12月 山県市作成

測量法に基づく国土地理院長承認（使用）R 4JHs 690