山県市洪水ハザードマップ

伊自良川区域

洪水ハザードマップについて

このマップでは、伊自良川区域で20年に１回、武儀川区域で50年に1回程度起きると予測される洪水を想定しおり、洪水により堤防が決壊したり、水があふれたりした場合に、皆さんの生活する地域がどの程度の深さまで浸水するおそれがあるのか、また、その際の避難場所はどこであるのかを示しています。

洪水が発生するおそれのある場合は、市役所から避難勧告や避難指示が出されますので、すみやかに所定の避難先へ避難してください。また、日頃から雨の降り方や浸水状況などに注意して、自分で危険を感じた時には、避難勧告がなくても自主的に避難するようにしてください。

なお、想定している浸水情報は、国土交通省木曽川上流河川事務所が平成15年３月、岐阜県岐阜土木事務所が平成17年９月に作成した浸水想定区域図を基にしています。

平成19年 7月 山県市長

〇浸水が想定される区域は、シミュレーションにより設定しています。
そのため、実際の浸水の状況が想定と異なる場合や、浸水想定区域外の場所であっても浸水の発生する場合がありますので、十分に注意してください。

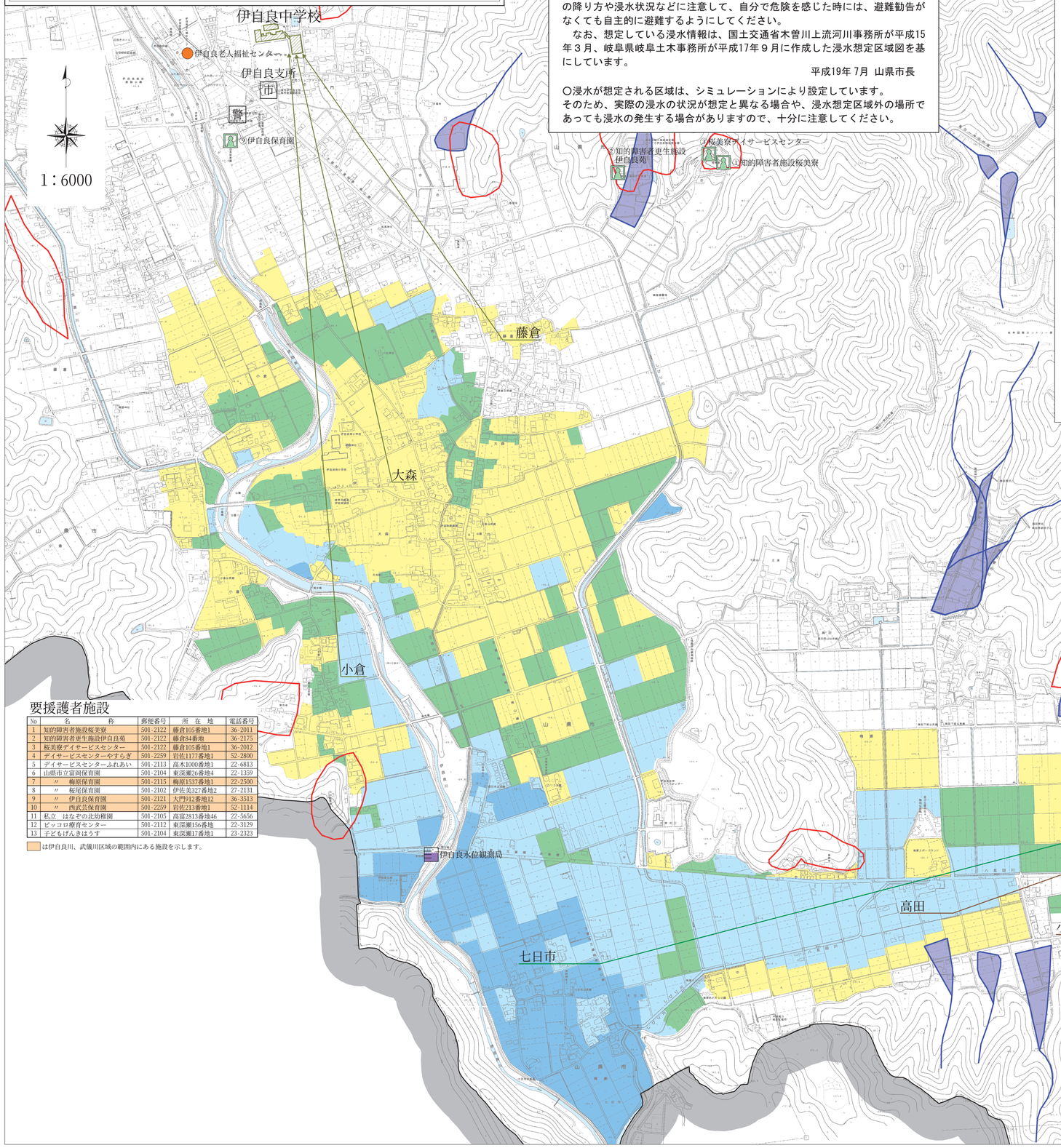

武儀川区域

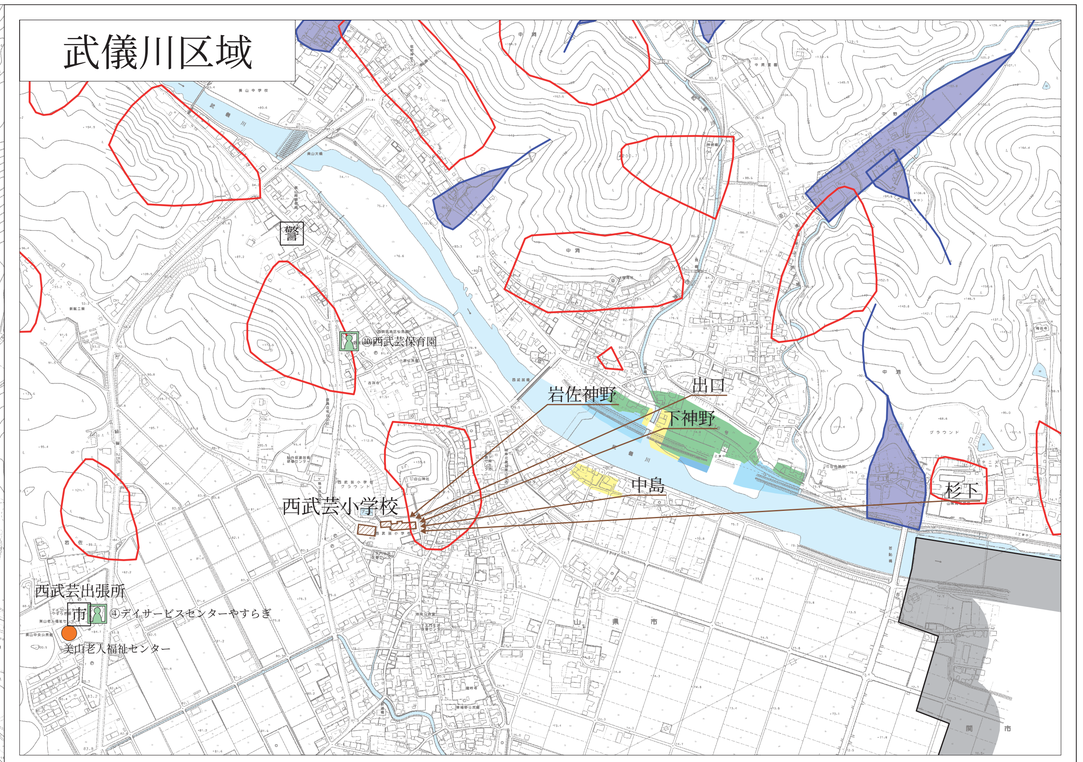

要援護者施設

No	名　称	郵便番号	所　在　地	電話番号
1	知的障害者施設桜美寮	501-2122	藤倉105番地1	36-2011
2	知的障害者更生施設伊自良苑	501-2122	藤倉84番地	36-2175
3	桜美寮デイサービスセンター	501-2122	藤倉105番地1	36-2012
4	デイサービスセンターやすらぎ	501-2259	岩佐1177番地1	52-2800
5	デイサービスセンターふれあい	501-2113	高木1000番地1	22-6813
6	山県市立富岡保育園	501-2104	東深瀬26番地4	22-1359
7	〃　梅原保育園	501-2115	梅原1537番地1	22-2500
8	〃　桜尾保育園	501-2102	伊佐美327番地2	27-2131
9	〃　伊自良保育園	501-2121	大門912番地12	36-3513
10	〃　西武芸保育園	501-2259	岩佐213番地1	52-1114
11	私立　はなぞの北幼稚園	501-2105	高富2813番地46	22-5656
12	ピッコロ療育センター	501-2112	東深瀬156番地	22-3129
13	子どもげんきほうす	501-2104	東深瀬17番地1	23-2323

は伊自良川、武儀川区域の範囲内にある施設を示します。

避難所一覧

自治会区分		避難先			
地区名	自治会名	避難所名	収容人数	所　在　地	電話番号
高富	北町（北）	高富中央公民館	500人	佐賀588番地2	22-3351
富岡	浦町 町				
高富	山本 京ケ洞	高富中学校	3700人	高富2845番地1	22-1063
富岡	向イ 中央通り 湯ケ池北 湯ケ池南 湯ケ池西 十王 中組 尾ケ洞 高木東 阿原				
	伊東 伊西 宮本 栗洞 持成	ふれあいセンター	330人	高木1000番地1	22-6839
	尾石 中洞 本郷 本郷南 向イ東 金屋洞 向塚 笹倉 校北	山県市総合運動場（総合体育館）	1500人	高木1675番地	22-6622
梅原	小田 高田	梅原小学校	100人	梅原1543番地	22-1068
	七日市	梅原公民館	200人	梅原1522番地3	22-2099
桜尾	伊佐美（登都ヶ洞）	桜尾保育園	50人	伊佐美327番地2	27-2131
	赤尾（５号）	桜尾小学校	100人	伊佐美706番地1	27-2101
伊自良南	小倉 大森 藤倉	伊自良中学校	950人	大門954番地	36-3351
西武芸	中島 杉下 出口 下神野 岩佐神野	西武芸小学校	400人	岩佐763番地	52-1140

浸水の目安

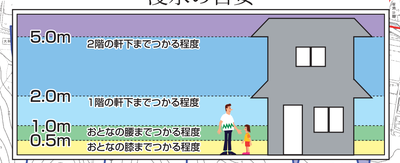

地図の見方

	土石流危険渓流
	土石流危険区域
	急傾斜地崩壊危険箇所
市	市役所・支所・出張所
警	警察署
消	消防署
	要援護者施設
	市関連施設
	水位観測局