


100th Anniversary
開局100周年

風景入通信日付印図案改正記念台紙

Memorial Mount for A New Design of Pictorial Postmark

令和2年11月12日図案改正

風景印の題材の紹介



北山郵便局の沿革

- 大正 9. 1.26 北山郵便局として開局 (局所在地：山県郡北山村神崎313番地)
- 昭和 5. 3. 6 集配開始 北山村一円を郵便区とする
- 昭和16. 2. 1 特定郵便局に改定 (集配特定局)
- 昭和30. 4. 1 北山村が谷合、葛原、富波、北武芸、西武芸、乾の6ヶ村と合併し、美山村となる (局所在地：山県郡美山村神崎313番地)
- 昭和39. 4. 1 美山村が町制施行し、美山町となる (局所在地：山県郡美山町神崎313番地)
- 昭和43. 7. 1 郵便番号制度が開始 (北山郵便局の郵便区番号は〒501-24)
- 昭和44. 10. 16 局舎を新築移転する (局所在地：山県郡美山町神崎311番地)
- 昭和60. 11. 3 風景入通信日付印使用開始 (美山町合併30周年を記念して使用開始)
- 平成 5. 3. 21 集配廃止 美山北郵便局に引き継ぐ (無集配特定局となる)
- 平成15. 4. 1 美山町が高富町、伊自良村と合併し、山県市となる (局所在地：山県市神崎311番地)
- 平成19. 10. 1 郵政民営分社化により郵便局株式会社の管轄となる (無集配特定局から窓口局に呼称変更)
- 平成24. 10. 1 郵便局株式会社と郵便事業株式会社が統合、日本郵便株式会社となる
- 令和 2. 1. 26 開局100周年を迎える
- 令和 2. 11. 12 風景入通信日付印図案改正 (開局100周年を記念して使用開始)



意匠説明

舟伏山 イワザクラ

円原川の光芒

北山雨乞い太鼓踊り

山県市名山めぐりイメージキャラクター
「山県さくら」

岐阜県初のキャラクター入り
風景印です

きた やま

北山郵便局 Kitayama Post Office


(取扱店番号 24170)

〒501-2301 岐阜県山県市神崎311番地

電話番号 0581-54-2352


①舟伏山 (標高1,040m)

北山地区の象徴である舟伏山は山県市と本巣市境に位置し、越美山地に属しています。その名の通り舟を伏せた形をした石灰岩質の山です。山頂からは北は、岐阜・福井県境の能郷白山、南は濃尾平野を一望できます。




②イワザクラ

(サクラソウ科 サクラソウ属)
舟伏山に自生する高さ10cm前後の多年草。花は径3cm程度で花茎の先に1~5個つき、花の色はピンク色で中央が黄色で5枚の花びらに分かれています。分布は岐阜県と紀伊半島、四国、九州の丘陵帯から山地帯。環境省のレッドリストの絶滅危惧II類の指定を受けており、山県市は「イワザクラ保護条例」を定めています。旧美山町の町の花に指定されていました。



③円原川の光芒

円原川の伏流水は、日本一といわれており、伏流水とは川を流れる水がいったん地下に潜ることをいいます。夏の晴天の朝方には川霧に覆われた幻想的な景色や木々の間から太陽の光が差し込む光芒をみることができます。



④北山雨乞い太鼓踊り

山県市北山地区の各集落に伝わる太鼓踊り。雨乞い、ウンカ送り、七夕送り、精霊送りといった民俗行事において締め太鼓と鉦、笛による太鼓踊りが踊られてきました。昭和52年に旧美山町の重要無形民俗文化財に指定され山県市に引き継がれています。



⑤山県市名山めぐりイメージキャラクター

「山県さくら」

自然観察指導員である父の影響で幼いころから地元の舟伏山で登山をエンジョイしている女の子。誕生日の4月14日(よい年の日)にイワザクラが咲いているかどうかでその年の運勢を占う趣味がある。山県市の自然の魅力をもっと多くの人に知ってもらおうと自然観察指導員を目指し勉強し(公財)日本自然保護協会(NACS-J)に自然観察指導員として登録されています。



住所：山県市神崎
身長：160cm
血液型：O型
誕生日：4月14日



写真提供：①藤田 竜士 ②③山管 敦史 ④山県市(敬称略)
作成協力：藤田 浩史、藤田 盛久、山口 晋一、神崎自治会、北山地区の皆様
北山雨乞い太鼓・雨乞い踊り保存会、山県市、BIG WAVE(敬称略、順不同)